











**LEGENDA UNITARIA REGIONALE**

-  Confine comunale
-  Sistema idrico principale
-  Strade Regionali, Statali
-  Strade Provinciali

**STRADE PERCORRIBILI DI COMPETENZA DEL COMUNE DI VIADANA**

-  **F. Pali** Veicoli per il trasporto dei pali per le linee elettriche, telefoniche e di pubblica illuminazione o altro materiale analogo, qualora siano rispettate le condizioni previste dall'art. 13 comma 2 lettera b), lettera d) ed il trasporto sia effettuato con le stesse finalità di pubblica utilità

**LIMITAZIONI PUNTUALI**

-  Attraversamento pedonale semaforizzato
-  Impianto semaforico
-  Lanterna semaforica rosso-stop
-  Portale di ingresso centro abitato
-  Ponte Viadana - Brescello

REGIONE LOMBARDIA - PROVINCIA DI MANTOVA



**CARTOGRAFIA DEGLI ITINERARI PERCORRIBILI PER I VEICOLI ECCEZIONALI E I TRASPORTI IN CONDIZIONI DI ECCEZIONALITA'**

L.R. 4 aprile 2012, n. 6, art. 42 e s.m.i.

OGGETTO: CARTOGRAFIA DELLE STRADE DI COMPETENZA COMUNALE PER TIPOLOGIE DI TRASPORTI: F: PALI

TAVOLA: DATA: novembre 2019  
**02** SCALA: 1/20.000

Il Dirigente Area Tecnica  
 Ing. Giuseppe Sanfelici

